

Beginn der Baustrecke, Bau-km 0+000,000

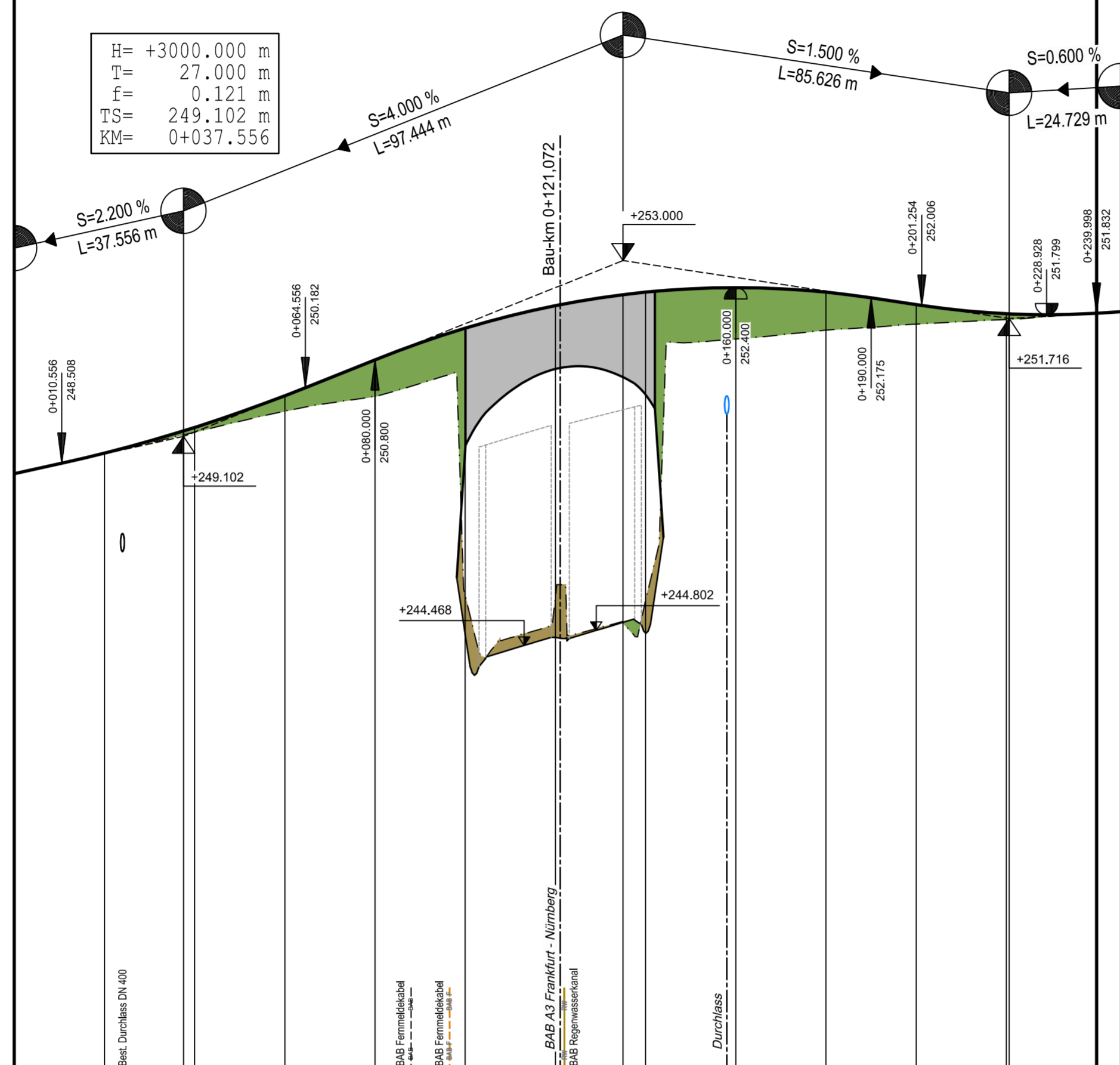
Ende der Baustrecke, Bau-km 0+240.000

6227 689 / W03_B318,247 (BW 318a)
 Überführung eines öffentlichen
 Feld- und Waldweges (Neubau)
 Bau-km 318+246,656
 Kr.< 100,000 gon
 L.W.</> > 50,00 m-40,00-m
 L.H.> 4,70 m
 Br. zw. Gel. 5,00 m
 Einwirkung EC 1 Teil 2

H= -2000.000 m
 T= 55.000 m
 f= -0.756 m
 TS= 253.000 m
 KM= 0+135.000

H= +1845.000 m
 T= 19.372 m
 f= 0.102 m
 TS= 251.716 m
 KM= 0+220.626

H= +3000.000 m
 T= 27.000 m
 f= 0.121 m
 TS= 249.102 m
 KM= 0+037.556



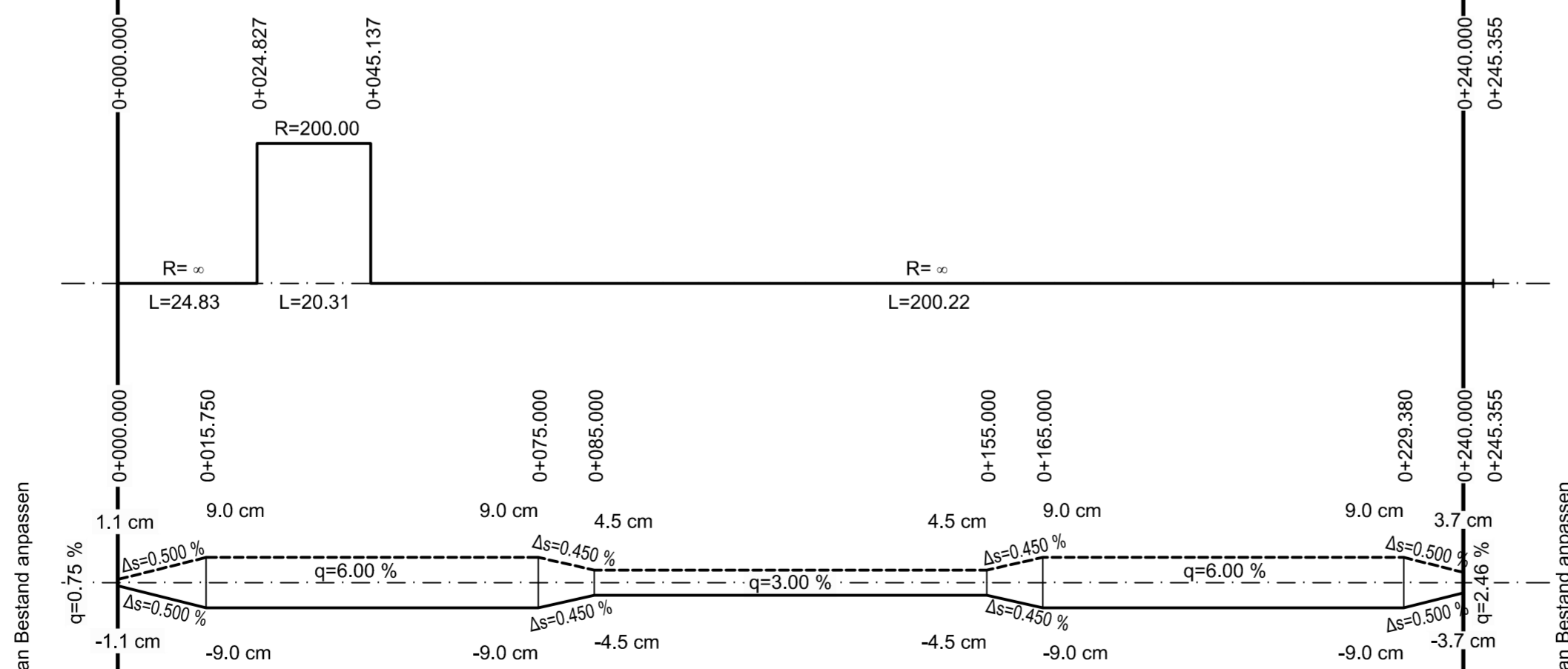
M = 1:1000/100
 NN 235.00

Gradiente ①	248.276	248.731	248.274 249.300	250.003	250.800	251.500	252.000	252.244 252.300	252.400	252.300	252.025	251.820 251.817	251.832
Gelände ②	245.276	246.724	249.196	249.659	249.987	245.570	245.539	245.469	251.262	251.457	251.591	251.692	251.832
Station	0.000	20.000	37.556 40.000	60.000	80.000	0.000	20.000	35.000 40.000	60.000	80.000	0.000	20.000 20.626	40.000

Bau-km 0+000 0+100 0+200

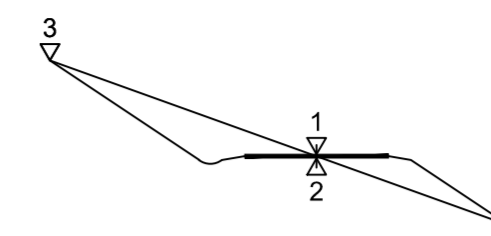
Rechtskurve
 Krümmungsband
 Maßstab = 500/R (cm)
 Linkskurve

Querneigungsband
 auf 3.00/2 m bezogen
 rechter Rand
 linker Rand

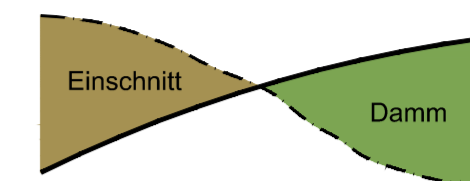


Zeichenerklärung

- 1 ——— Gradiente geplant
- 2 - - - - - Gelände in Achse
- 3 - - - - - Gelände links (gepl. Böschungs-UK bzw. OK)
- 4 - - - - - Gelände rechts (gepl. Böschungs-UK bzw. OK)



- Tangentenbeschriftung
- Tiefpunkt
- Hochpunkt



Planänderung vom 26.07.2016 ersetzt Unterlage 8.4 Blatt 14 EE

Nr.	Art der Änderung	Datum	Name
1	Änderung Bauwerksabmessungen	30.09.15	Starke
3	Änderung Bauwerksnummer (BW 318a)	26.07.16	Ernst

Entwurfsbearbeitung:

Wagner Ingenieure
 Beratende Ingenieure für Bauwesen

Domagkstraße 1a, 80807 München
 Ruf: +49 89 680896-3, Fax: +49 89 680896-59
 E-Mail: kontakt@wagner-ingenieure.com

Datum Zeichen
 bearbeitet 26.07.2016 erc
 gezeichnet 26.07.2016 was
 geprüft 26.07.2016 lis

München, den 26.07.2016 *Wagner*

Freistaat Bayern
 Autobahndirektion Nordbayern

Flaschenhofstraße 55, 90402 Nürnberg,
 TEL. 09114621-01, FAX 09114621-456, E-MAIL: poststelle@abdnbn.bayern.de

Unterlage 8.4
 Blatt Nr. 14 EEE
 Datum Zeichen

Planfeststellung

bearbeitet Gz:
 gezeichnet Gz:
 geprüft Gz: 412 Juli 2016 Lösch

BAB A3 Frankfurt - Nürnberg
östlich Mainbrücke Dettelbach - westlich AS Wiesentheid

6-streifiger Ausbau
 von Bau-km 306+200 bis Bau-km 318+582,953

Höhenplan
 6227 689 / W03_B318,247 (BW 318 a)
 öffentlicher Feld- und Waldweg
 Maßstab 1 : 1.000 / 100

Aufgestellt:
 Nürnberg, den 29.07.2011 / 30.09.2015 / 26.07.2016
 Autobahndirektion Nordbayern

Kaiser
 Kaiser, Baudirektor

Projekt: DD000231 Date: 8_4-14 Höhenplan BW318a.ppt

Dieser(i) Unterlage/Plan darf ohne vorherige Genehmigung des Erstellers nicht veröffentlicht, vervielfältigt oder geändert, noch für ein anderes Bauvorhaben genutzt werden, als für das, das auf dem Plankop/Betreiber ausgewiesen ist.